




PBL Kompetens 2017 - 2020

Regeringsuppdrag som ska bidra till att skapa en enhetlig och effektiv tillämpning av plan- och bygglagen, PBL, i en hållbar samhällsutveckling.

Vilar på tre ben:





PBL kunskapsbanken >



GA DIREKT TILL:

[Planbestämmelsekatalogen](#)

[Sanktionsberäkningsguide](#)

[Webbseminarier](#)

[Teman](#)

NYHETSREBREV



Prenumerera på vårt nyhetsbrev. I detta får du information om nyheter på PBL kunskapsbanken samt Boverkets

PBL AKADEMIN



Boverkets webbutbildningar syftar till förbättra kunskaps- och kompetensen av plan- och byggelagen.

NYHETER PÅ PBL KUNSKAPSBANKEN

2019-01-28

[Boverkets arbete med digitala detalplaner](#)

2019-01-17

[Pooler, dammar och brunnar](#)

2018-01-16

[Webbutbildning: PBL för förtroendevalda](#)

[Läs fler nyheter](#)

Introduktion i PBL för förtroendevalda

Ny på jobbet som detaljplanehandläggare

Boverket

Lektion 4: Samråd



d: Lantmäterimyndighetens roll (1/2)

Boverket

Vårt område

Området som ska planläggas är idag ett obebyggt skogsområde ungefär 3 kilometer från Nybro centrum. Området ligger mellan järnvägen och en större väg som leder in till Nybro. I väster gränsar planområdet till ett vålovsområde och en bit öster om området ligger en industri.

OM UTBILDNINGEN ÖVNINGSMATERIAL MENY

Lektion 2: Starta planarbetet




nybro (2/8)

Boverket

Genomförande

Nu ska du få fördjupa dig i hur olika planbestämmelser om markreservat genomförs. Gemensamhetsanläggningar (g) Allmännyttiga ändamål (d, z, t, u, i, c, h)

Klicka på bilden för att få veta vad dessa planbestämmelser innebär.



OM UTBILDNINGEN ÖVNINGSMATERIAL MENY

Lektion 10: Administrativa bestämmelser

Boverket


Lektion 4: Samråd



e: Demokrati och dialog

Boverket


Lektion 2: Starta planarbetet



c: Exempel Nybro (1/8)

Boverket

Lektion 2: Starta planarbetet



c: Exempel Nybro (7/8)


Boverket

Lektion 2: Starta planarbetet

Översiktsplanen och Länsstyrelsens granskningsyttrande

I översiktsplanen kan du se vad kommunen anger för planområdet.

Klicka på kartan.



Fråga 1/1

Vilken användning anges för vårt planområde?

Markera det alternativ du tycker är rätt.

- Alla markanvändningar som kartan visar
- Förändrad markanvändning
- Verksamheter
- Osäkerhet ej
- Ingen användning anges
- Bostäder

Exempel Nybro (1/8)